

昭和八年十月卅一日

海軍省建築局長

神奈川縣知事

東京稅務監督局長

土地相互管理換件協議

神奈川縣橋樹郡橋村字蟹ヶ谷所在海

軍無線電信所敷地内二ヶ所在スル別圖

示ノ左記道路敷入軍事上必要ニ付海軍

省用地ニ附替道路敷入之ヲ内務省所

以管理用地ニ相互管理換款度候テ御同

意ヲ得度

記

建第七四八號

一五

海軍

換送半葉十三行原紙（北條納）

(S. G. 300.)

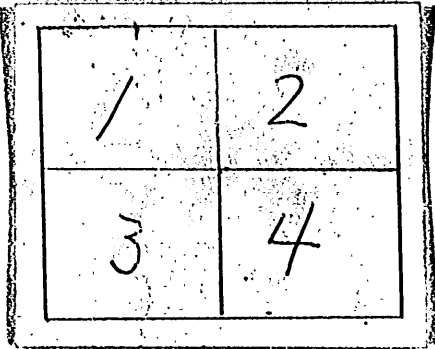
海軍

新 神奈川縣橋本郡橋本字 蟹ヶ谷 同	種目	數量	備考
	道路敷 海軍用地	一五二坪 一八三〇九	海軍者ニ移管スベキ 内務者ニ移管スベキ
(四回ニ葉係)			

横造半葉十三行屏紙 (花崎納)

(S. O. 300.)

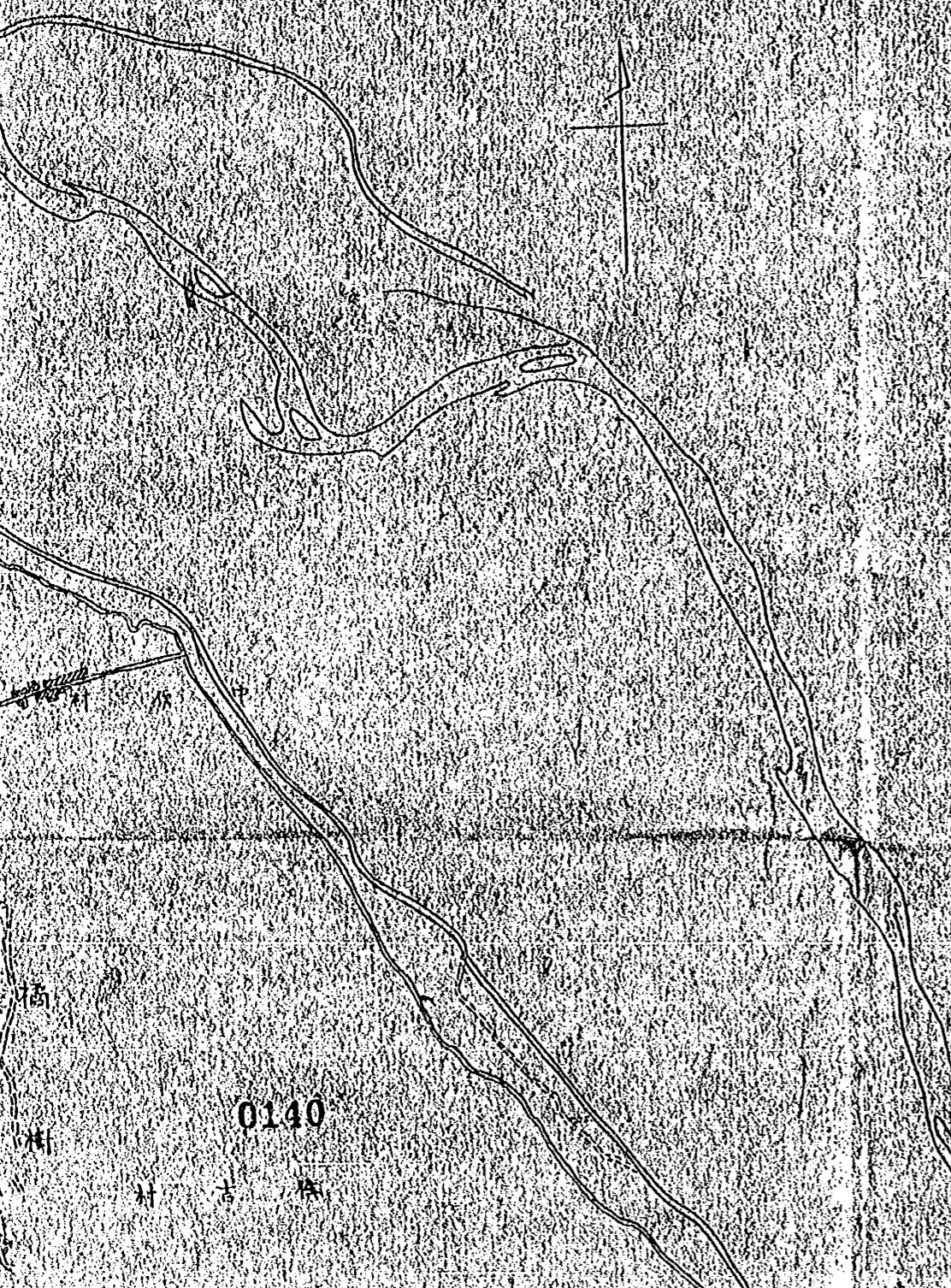
分割撮影ターゲット

分割した 部分の撮 影順序	
分割撮影 した理由	A 3判以上のため
上記のとおり分割撮影したことを証明する。	



0140

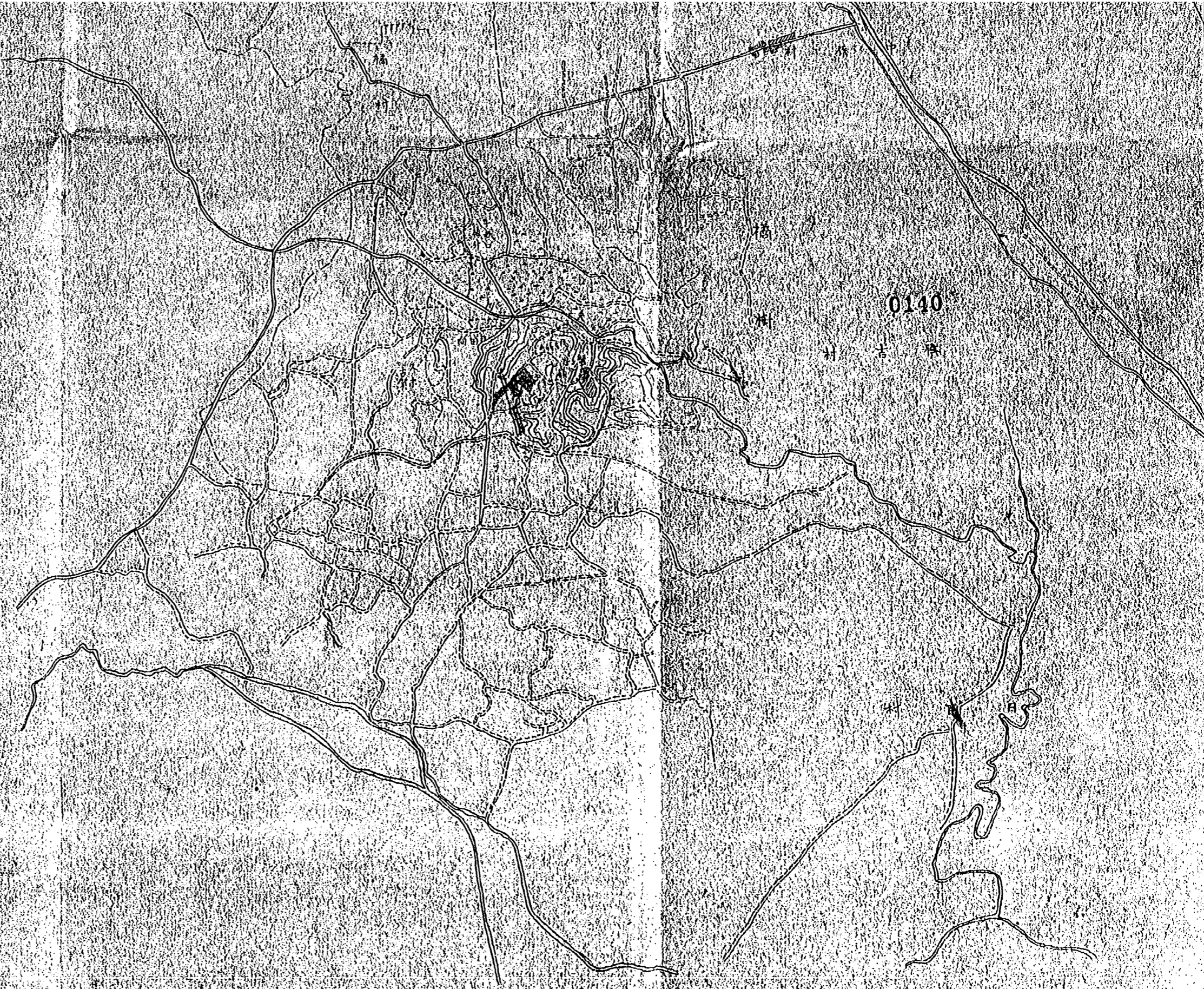
東京無線電信所副受信所地



凡例
● 海軍用地
○ 官用借入地

0140

0141



0140

0142

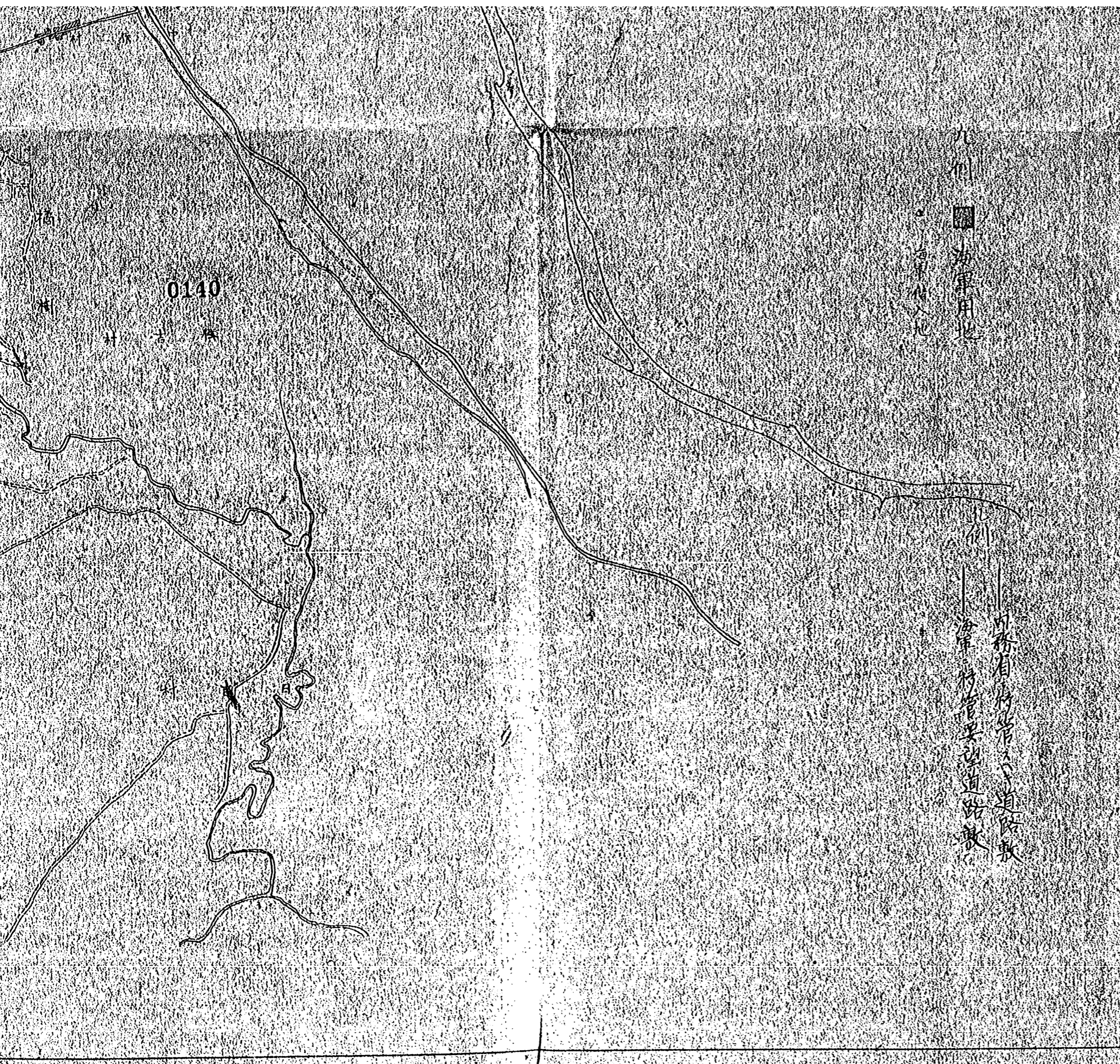
副受信所地形畵

大正三年五月

0141

九例 海軍用地
海軍用地

九例 内務省特許第六号道路敷
海軍特許要路道路敷



0140

0142

0143

分割撮影ターゲット

分割した 部分の撮 影順序	<table border="1" data-bbox="695 629 1075 1032"><tr><td>1</td><td>2</td></tr><tr><td>3</td><td>4</td></tr><tr><td>5</td><td>6</td></tr><tr><td>7</td><td>8</td></tr></table>	1	2	3	4	5	6	7	8
1	2								
3	4								
5	6								
7	8								
分割撮影 した理由	A 3判以上のため								
上記のとおり分割撮影したことを証明する。									



Various small labels and symbols scattered across the settlement area, including what appears to be a compass rose or orientation marker.

受信所
A large rectangular structure with the characters '受信所' (Reception Station) written vertically inside it.

0144
A rectangular box containing the number '0144' and some smaller characters below it.

神奈川県橋樹郡橋村蟹谷道路敷



0145



0144

0146



谷道路敷相互管理模實測平面番

0145



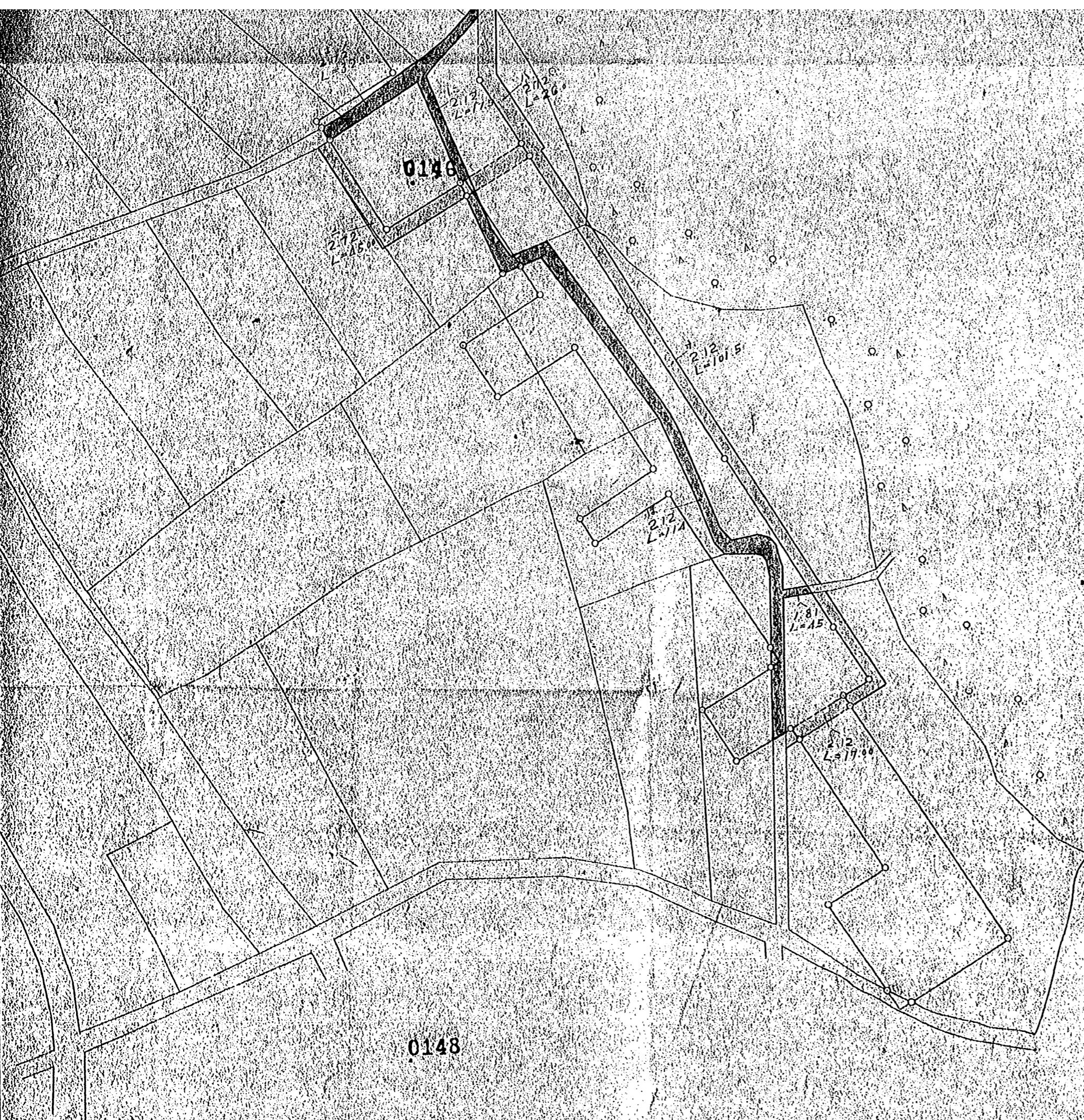
縮尺
六分一

0147



0148

縮尺 六百分之一



0146

0147

0148

0149

凡例

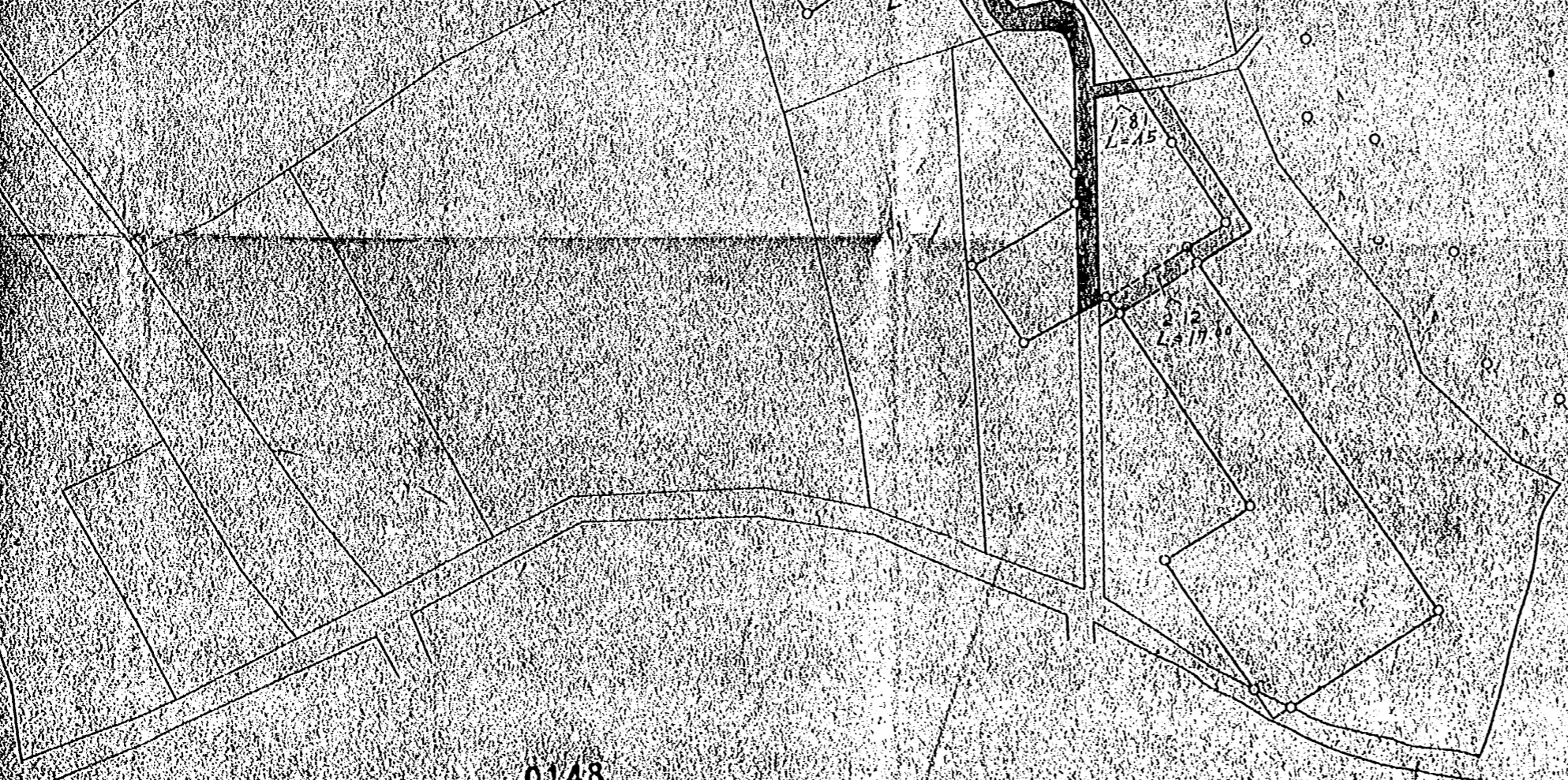
0148

管理棟、可、道路面積計算表

符号	長さ (m)	平均幅 (m)	面積 (平方メートル)
1	55.000	2.720	150.200
2	31.000	2.120	65.720
3	26.000	2.720	70.720
4	45.000	2.720	122.400
5	101.500	2.120	215.180
6	17.000	2.120	36.040
計			605.260
坪			183.091

海軍、管理棟、受、可、道路面積計算表

符号	長さ (m)	平均幅 (m)	面積 (平方メートル)
1	28.000	2.720	76.160
2	24.000	2.120	50.880
3	32.000	2.720	87.040
4	17.500	2.720	47.600
5	114.000	2.120	241.680
6	4.500	1.810	8.145
計			501.005
坪			151.554



0148

0149

凡例

内務省行政課大道路敷

内務省行政課大道路敷

0150

0152

建築局長

橋收第六四四号

昭和八年八月十四日

海軍省建築局長 殿

橋村長

局員

土地相互管理換件

建第七四八號以下御照會有之候標記ノ件、昭和八年八月十二日橋村會ノ答復ニ結果異議ナキ事ニ決定致シ候ニ付此段及回報候也

建第七四八號

一二

第二系番部



建第 七四八 號


神奈川県橋樹郡橋村字蟹ヶ谷	道路敷	一五 坪	海軍省ニ移管要望ノモト
所在地	種目	数量	備考
<p> 記 支障ノ有無承知致度 省所管ニ相^{用也}互管理換致度候ニ就テハ先以テ貴村 上必要ニ付當省用地ニ附替道路敷ハ之ヲ内務 敷地内ニ介在スル別圖示ノ左記道路敷ハ軍事 貴村字蟹ヶ谷所在海軍無線電信所橋村受信所 土地相互管理換ノ件照會 神奈川県橋樹郡橋村長宛 建築局長 昭和八年七月廿六日 發 發 發 </p>			


(8. 4. 20.)

海 軍

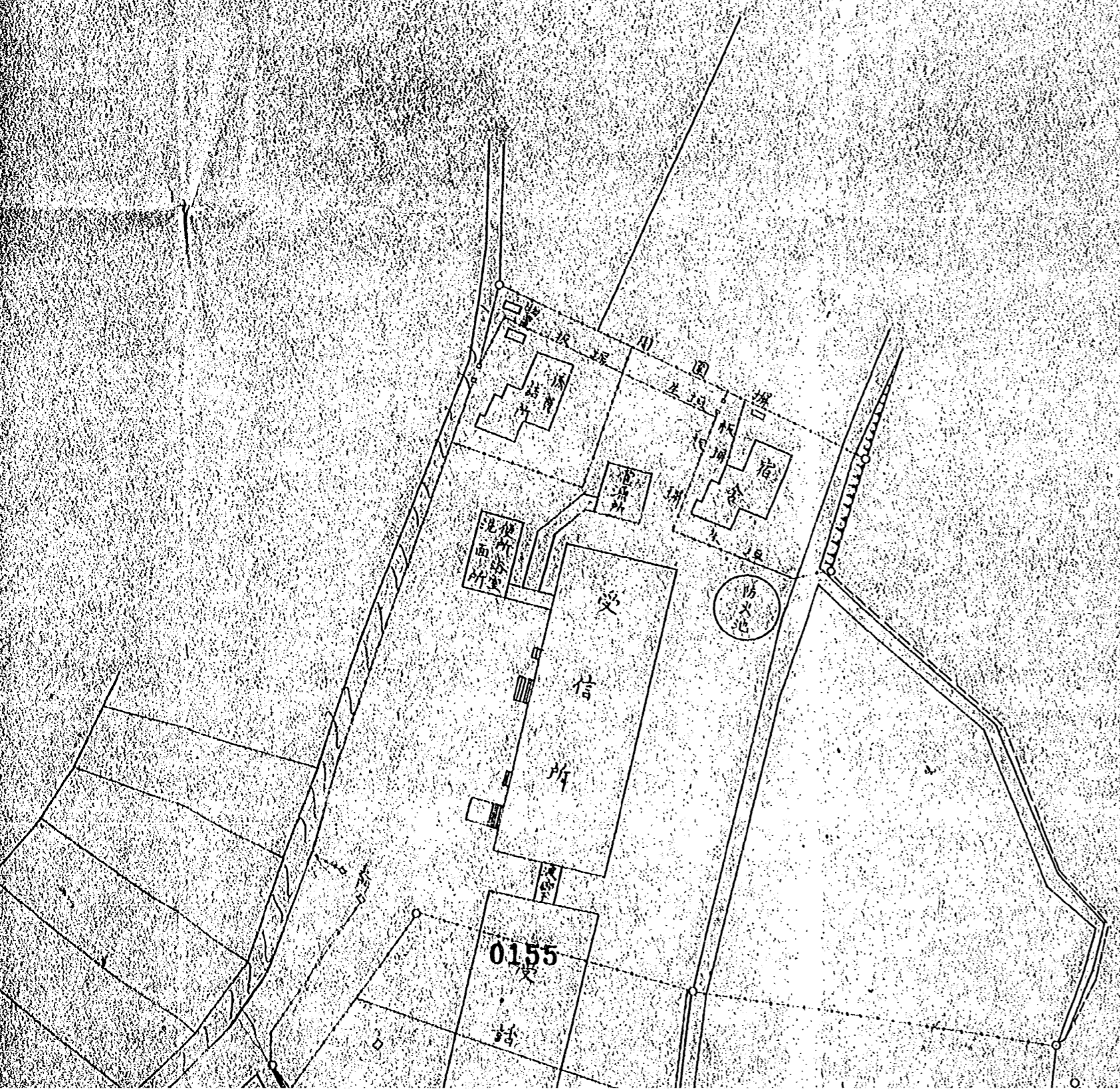
複印中葉十三行厚紙 (加刷納)

分割撮影ターゲット

分割した 部分の撮 影順序	
分割撮影 した理由	A 3判以上のため
上記のとおり分割撮影したことを証明する。	



0155



神奈川縣橘樹郡橘村蟹谷道路敷

0156



0155

支

封

所

2.72
L=25.00

2.72
L=28.0

2.12
L=31.00

2.12
L=24.00

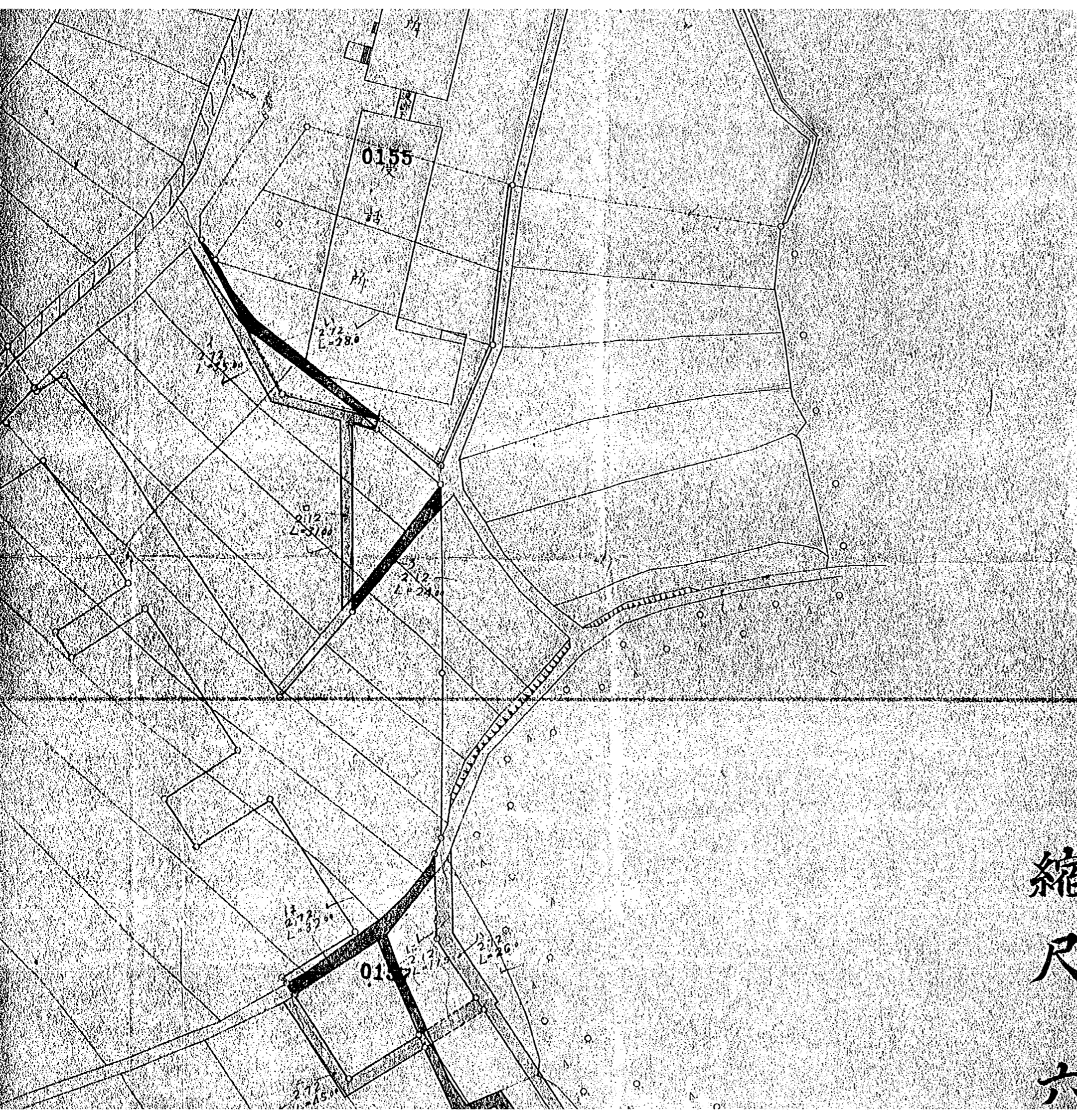
林下

2.12
L=32.00

0156

2.12
L=17.00

2.12
L=26.00



蟹谷道路敷相互管理換實測平面番

0156

縮尺六

0158



舟

地

0159

212
L-114

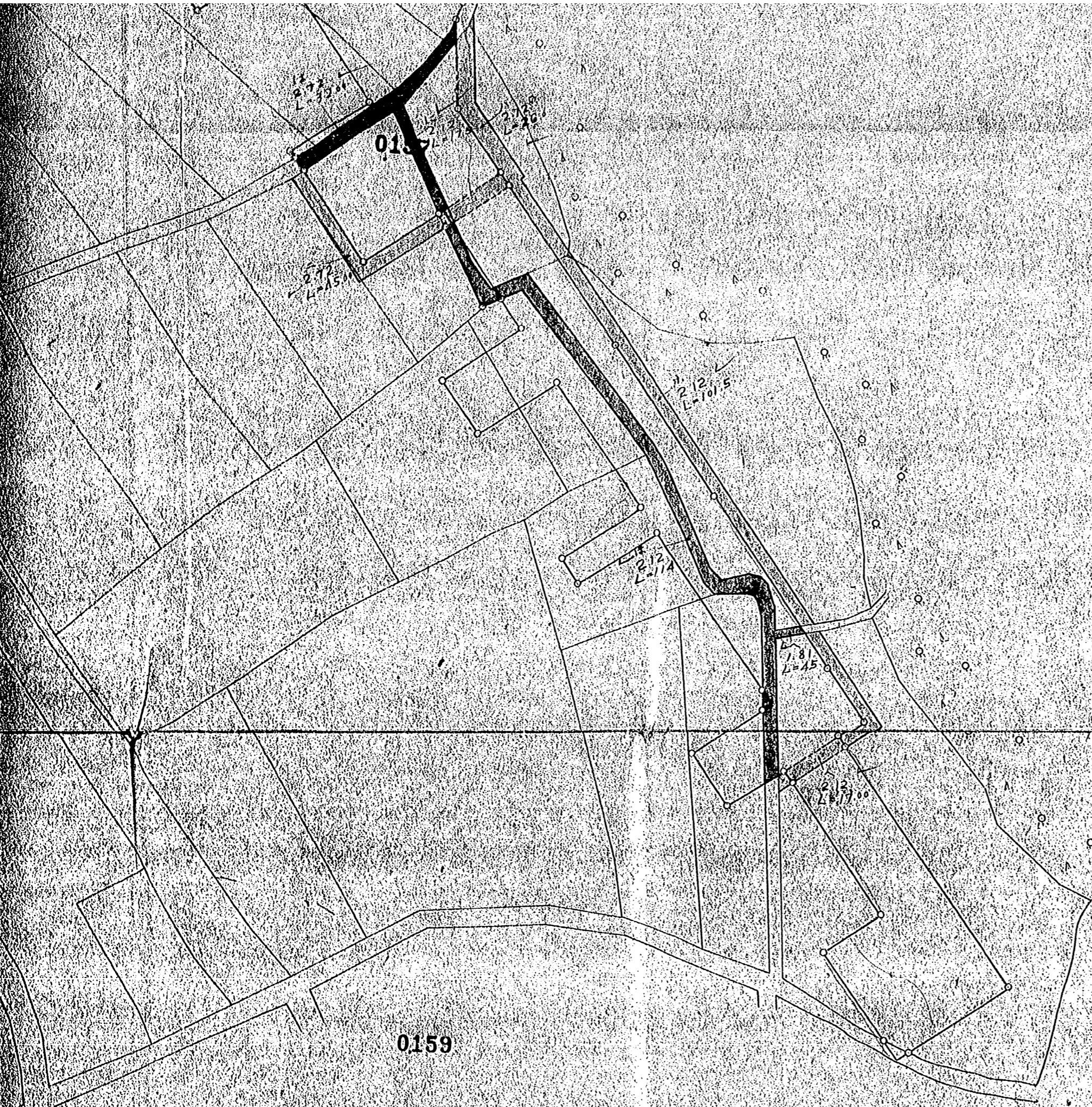
212
L-114

212
L-114

0159

縮尺 六百分之壹

0158



0159

0160

例

0159

村、管理棟、可、道路面積計算表

符号	長 (m)	幅 (m)	面積 (㎡)
1	28.000	2.720	76.160
2	24.000	2.120	50.880
3	32.000	2.720	87.040
4	15.000	2.720	40.800
5	11.500	2.120	24.380
6	12.000	2.720	32.640
計			255.080

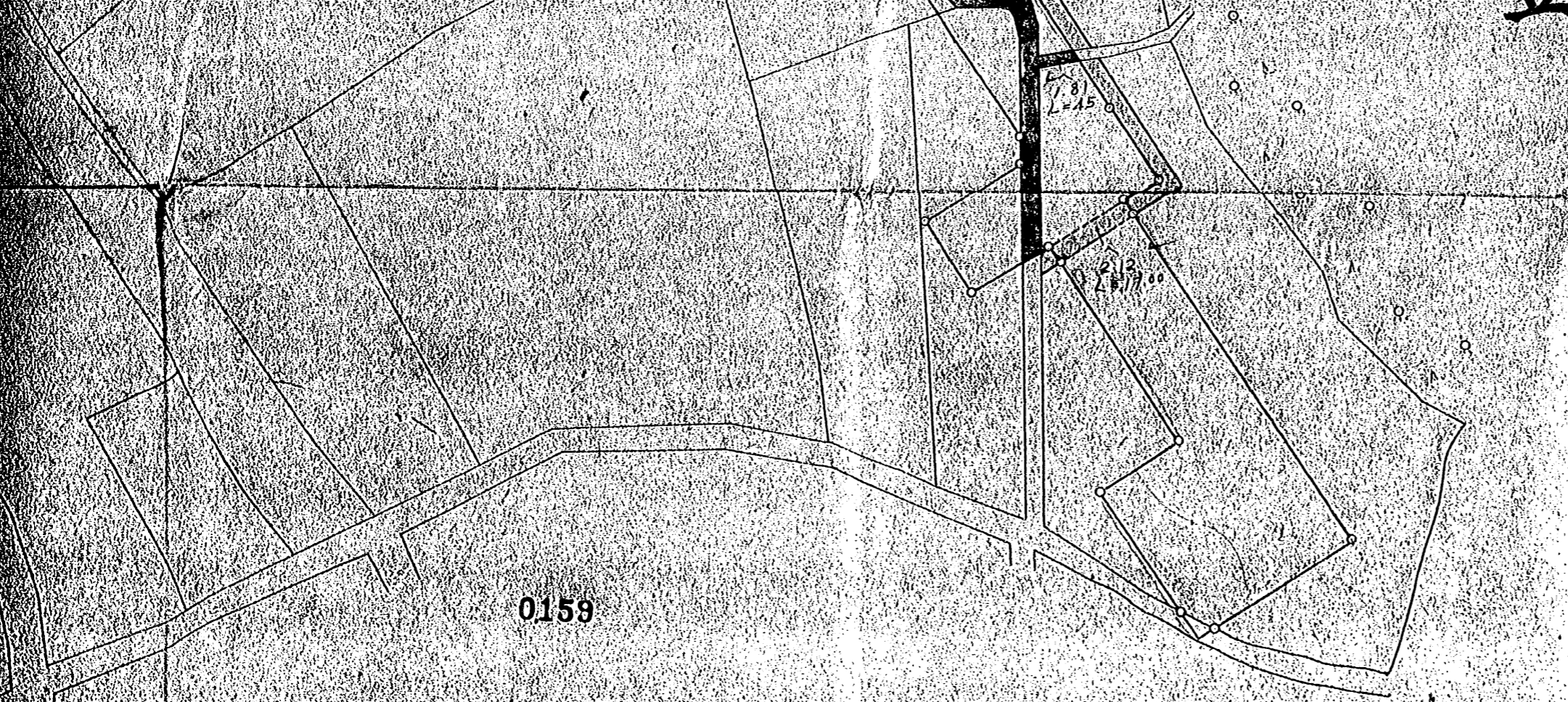
海軍、管理棟、可、道路面積計算表

符号	長 (m)	幅 (m)	面積 (㎡)
1	28.000	2.720	76.160
2	24.000	2.120	50.880
3	32.000	2.720	87.040
4	17.500	2.120	37.100
5	14.000	2.120	29.680
6	4.500	1.810	8.145
計			220.000

255.080

220.000

0161



0159

0160

例

凡



村管理模可道路

海軍管理模可道路

0161

0162

0163

橋
村
長
規
橋
園

233.

K.101 0164

2

吳鎮第八四八號ノ六

昭和九年十二月六日

吳鎮守府司令長

官房
三月八日

農
局員

海軍大臣殿

第二課長

土地管理換ノ件報告

昭和九年十二月二十八日官房第三七六八號ノ
村字彌生新開所在内務省所管堤防敷ヲ海軍用地ニ管理換ノ儀昭和九年

第一課長
第二課長

七日授受ヲシ候

北村

松本

野山

(終)

陸軍省
農務局
海軍省
土地管理課

國有財産臺帳登錄簿
昭和九年陸軍省
土地管理課

海軍

(9.6.50,000 岩刑納)

9.12.12
第二課

12-12

9.12.19

9.12.3
受接
局録